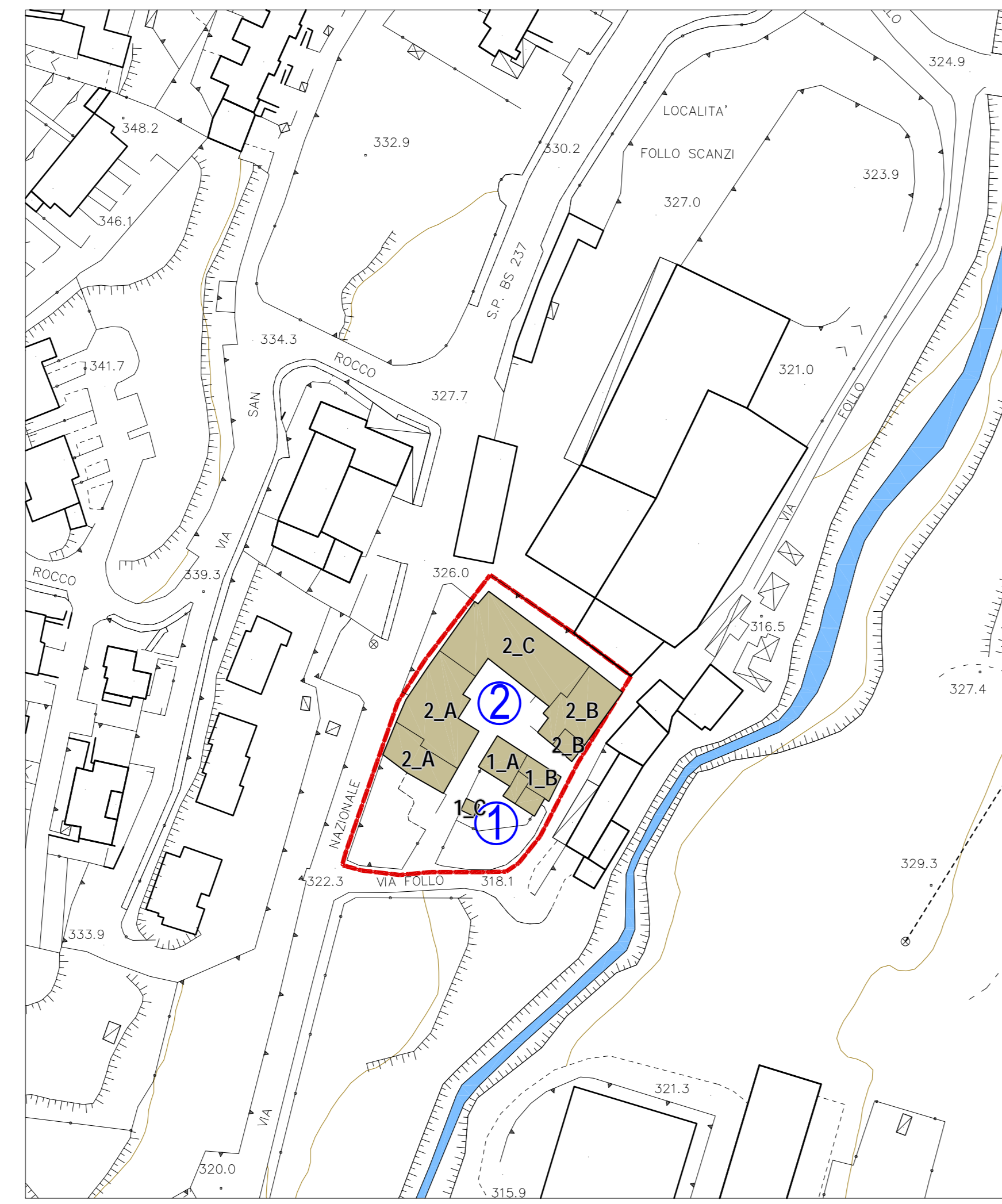
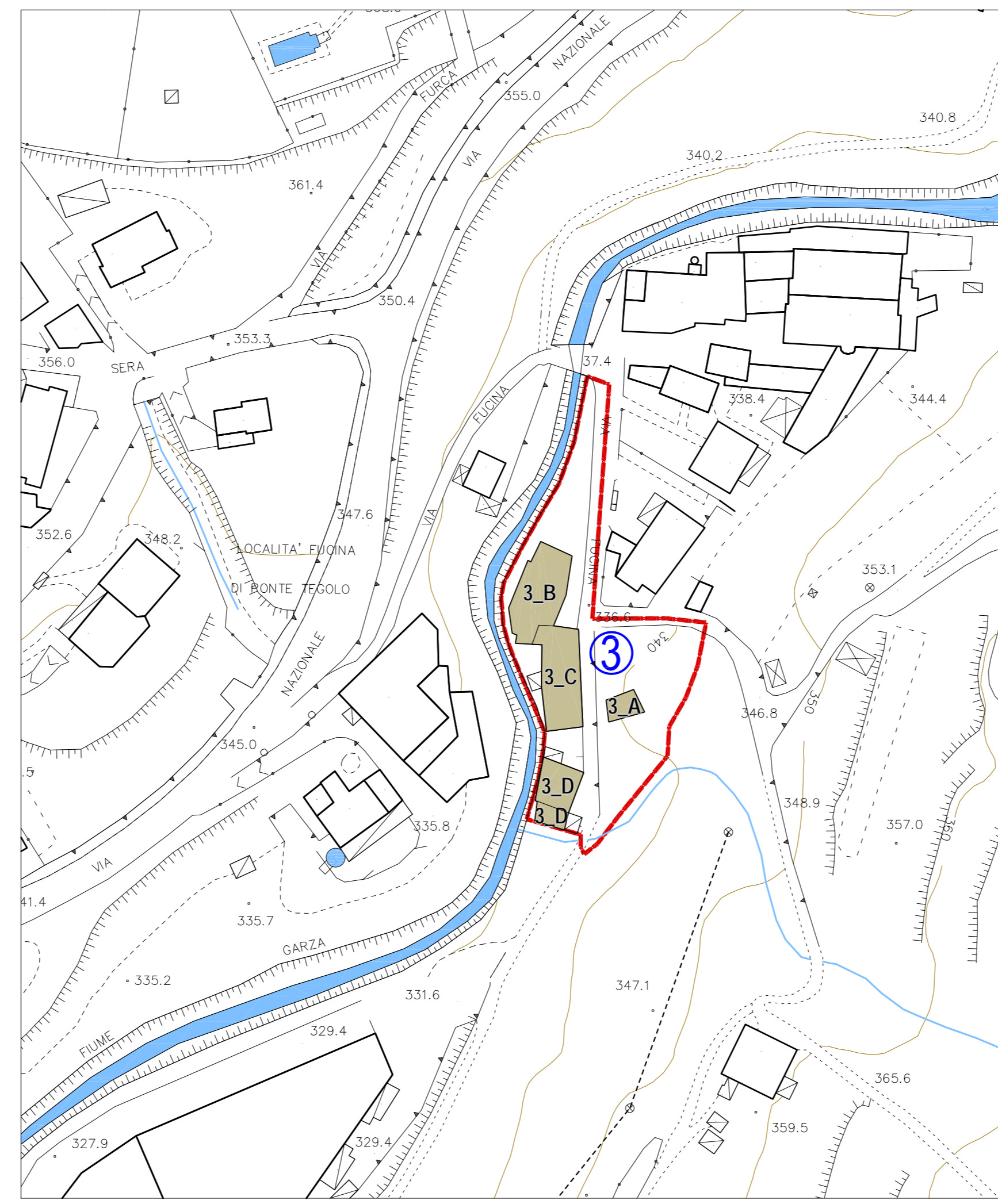


**Legenda**

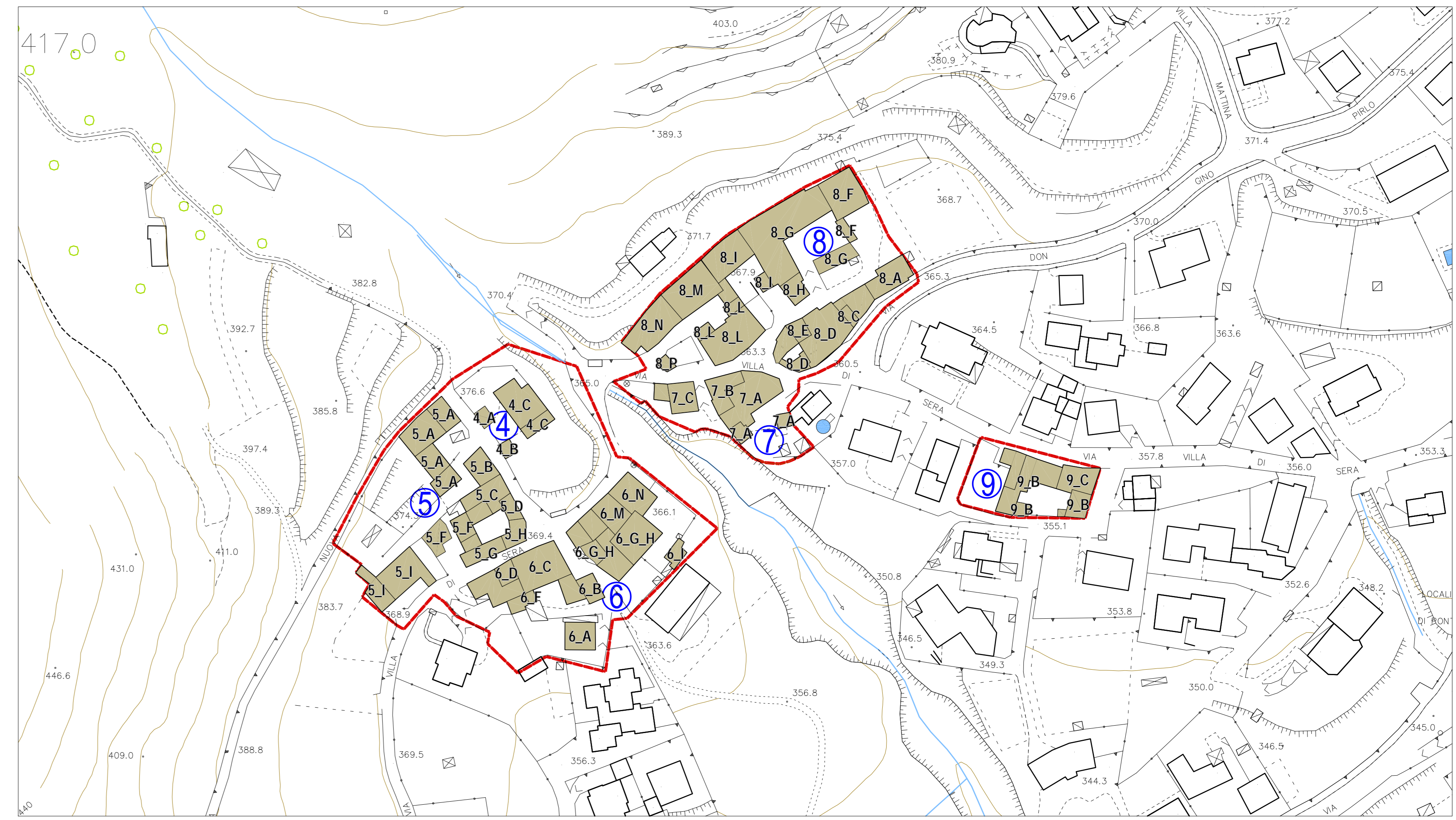
- CS** - Centri storici e nuclei di antica formazione
- 13** Identificativo isolato
- Unità edilizie con identificazione del Codice ecografico
- Fiumi-corsi d'acqua



NUCLEI 1 - 2



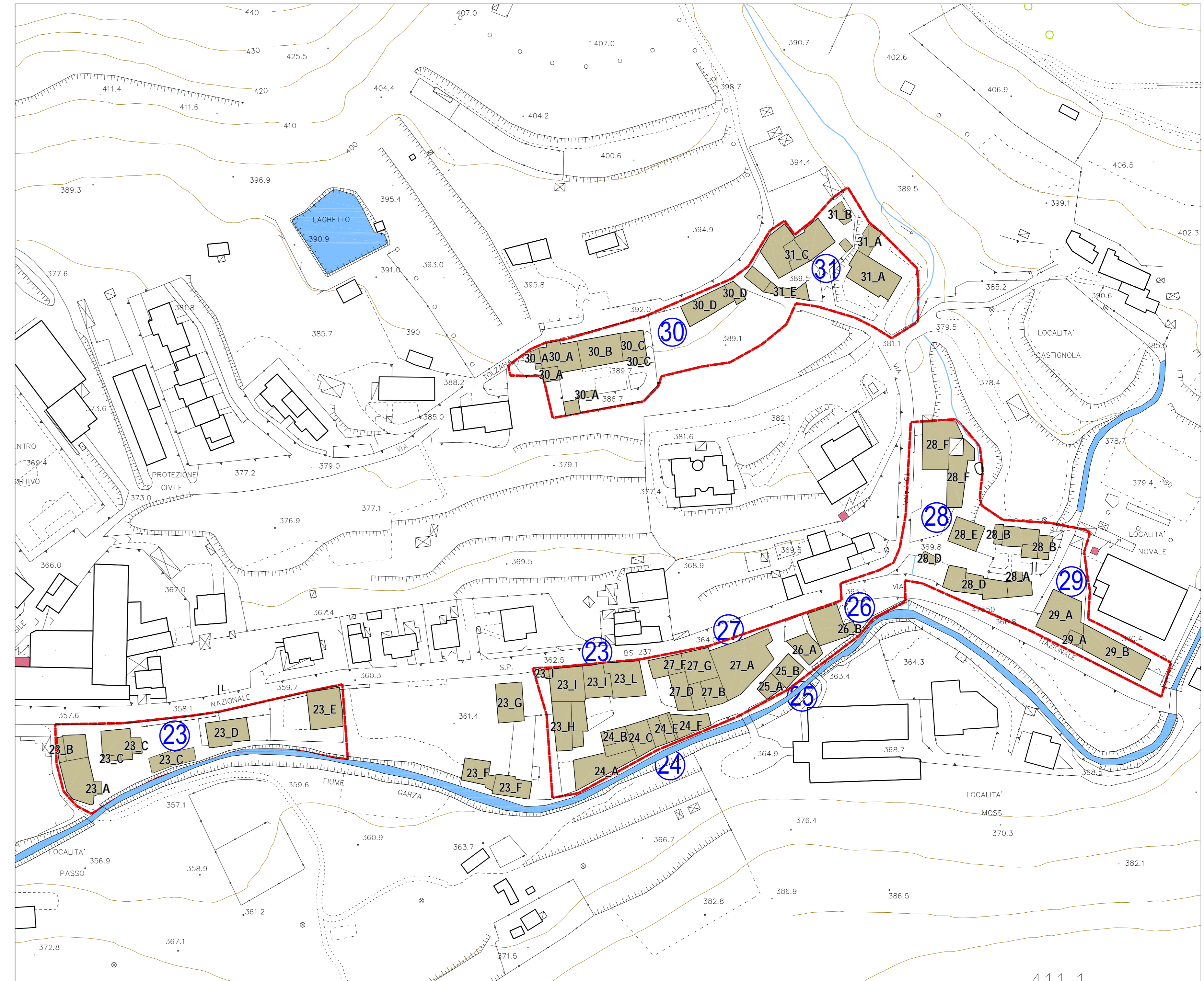
NUCLEI 3



NUCLEI 4 - 9



NUCLEI 10 - 22



NUCLEI 23 - 31

**COMUNE DI CAINO**

**P**IANO di  
**G**OVERNO del  
**T**ERRITORIO

**V**ARIANTE N°2

Piano delle Regole

(ex art.10 bis L.R. 11 Marzo 2005, n.12 e s.m.)



|  |  |   |
|--|--|---|
| <p><b>PROGETTISTI</b></p> <p>Urbanistica &amp; Servizi</p> <p>Urbanistica &amp; Servizi</p> <p>Urbanistica &amp; Servizi</p> | <p><b>Pian. Fabrizio Franceschini</b></p> <p>architetto urbanista, corso della Vittoria</p> <p>Verbania - Pombalino &amp; C. snc</p> | <p><b>IL RINGHIO</b></p> <p>Cesare Santoni</p> <p><b>IL RESPONSABILE DEL PROCEDIMENTO</b></p> <p>Osorio, Anna Paola Piro</p> <p><b>DELIBERA DI ADOZIONE</b></p> <p>D.C.C. n° 133 del 14 ottobre 2016</p> <p><b>DELIBERA DI APPROVAZIONE DEFINITIVA</b></p> <p>D.C.C. n° 21 del 2 maggio 2017</p> <p><b>PUBBLICAZIONE B.U.R.L.</b></p> |
|--|--|---|

|   |  |  |
|---|--|--|
| <p><b>ALLEGATO</b></p> <p><b>PR_2.1</b></p> <p>var2</p> | <p><b>TITOLO</b></p> <p>Classificazione ed identificazione del codice ecografico dei nuclei di antica formazione</p>   | <p><b>SCALA</b></p> <p>1:1.000</p>   |
| <p><b>DATA</b></p> <p>MAGGIO 2017</p>                   | <p><b>NOTE</b></p> <p>ELABORATO INTEGRATO / AMMODERATO A SEGUITO DELL'ACCORDAMENTO DEI PARERE E DELLE OSSERVAZIONI</p> | <p><small>IL RESPONSABILE DEL PROCEDIMENTO NON HA VERIFICATO LA CORRETTA ADOZIONE DEL CODICE ECOGRAFICO. IL RESPONSABILE DEL PROCEDIMENTO NON HA VERIFICATO LA CORRETTA ADOZIONE DEL CODICE ECOGRAFICO. IL RESPONSABILE DEL PROCEDIMENTO NON HA VERIFICATO LA CORRETTA ADOZIONE DEL CODICE ECOGRAFICO.</small></p> |

PROVINCIA DI BRESCIA

REGIONE LOMBARDA