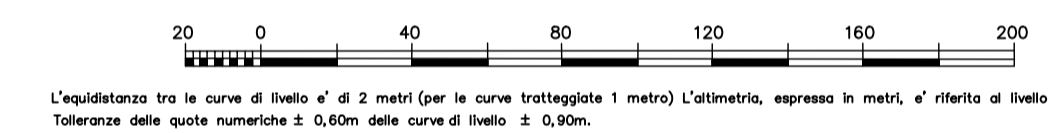


COMUNE DI CAINO
PROVINCIA DI BRESCIA
Cartografia Tecnica Numerica

Mappa n' 3
PRATI LUNGI

RAPPRESENTAZIONE CONFORME DI GAUSS

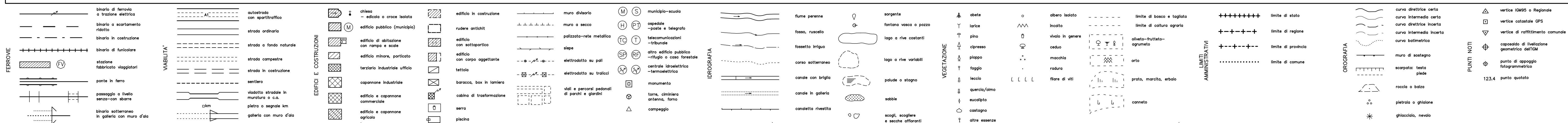
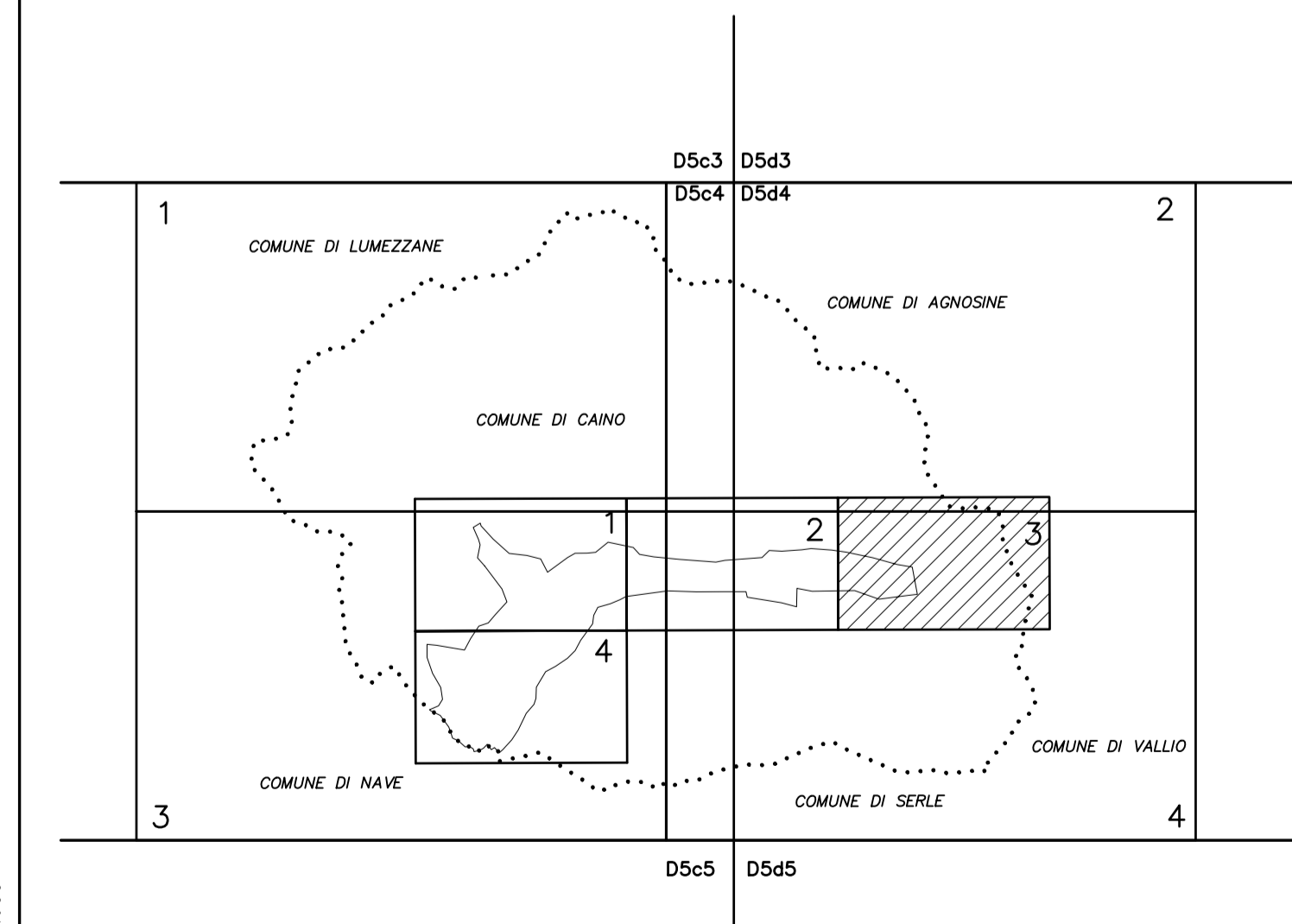
SCALA 1:2000



COORDINATE DEI VERTICI DEL FOGLIO							
VERTECE	GAUSS - BOGGA	UTM WGS84	GEODIACHE WGS84	INCLINAZIONE DEL GEODE (*)			
N.O.	5 052 600.	1 604 800.	5 052 579.4	404 772.1	45° 37' 07.88"	10° 20' 37.28"	48.1
N.E.	5 052 600.	1 604 800.	5 052 579.4	604 772.1	45° 37' 07.88"	10° 20' 51.85"	48.1
S.O.	5 051 600.	1 604 800.	5 051 579.4	604 772.1	45° 36' 35.49"	10° 20' 37.21"	48.1
S.E.	5 051 600.	1 604 800.	5 051 579.4	604 772.1	45° 36' 34.61"	10° 21' 51.86"	48.1

*) l'inclinazione dei geoidi indica la differenza tra quota ellipsoidica e quota ortometrica (h- σ) valori di inclinazione in tabella sono espressi in metri

QUADRO D'UNIONE E INQUADRAMENTO 1:5000



Modulo di deformazione lineare M=99974
Convergenza del meridiano +1.08 %

Execution: Ditta SERNA S.R.L.

Tutti i diritti di riproduzione e ristampatura sono riservati.

Direttore Lavori e Collaudi:
Ufficio Cartografico della Provincia di Brescia

PUNTI NOTI CONTINUI NEL FOGLIO

94004017	03001918
94004108	47502
	47503

Monografie di acquisto presso gli Enti proprietari

COBERTURA DI FOTO AEREE

Str.4

40-42

Ripreso aereo del 30.06.2006